Wieś Warszkówko-Warszkowo (kolonie)

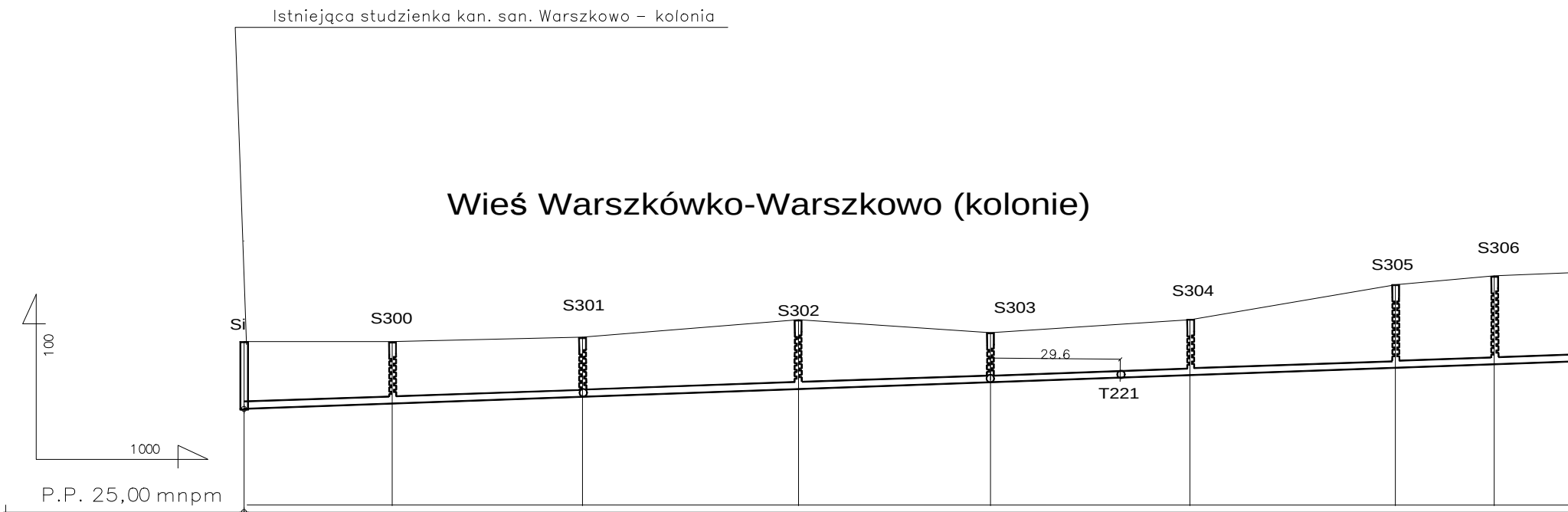
Istniejąca studzienka kan. san. Warszkowo - kolonia
Si
S300
S301
S302
S303
S304
S305
S306
29.6
T221
100
1000

P.P. 25,00 mnpm

Rzędna terenu	28,9		28,9		29,0		29,4		29,1		29,4		30,2		30,4
Rzędna dna rury	27,36		27,48		27,63		27,80		27,98		28,12		28,28		28,36
Głębokość	1,54		1,42		1,37		1,60		1,14		1,28		1,92		2,04
Długość spadek m ‰	i=3,5‰														
Materiał	PVC200												PVC200		
Odległości	00	33.9	33.9	43.5	77.4	49.4	126.8	43.9	170.7	45.6	216.3	47.0	263.3	22.6	285.9

(1,1)

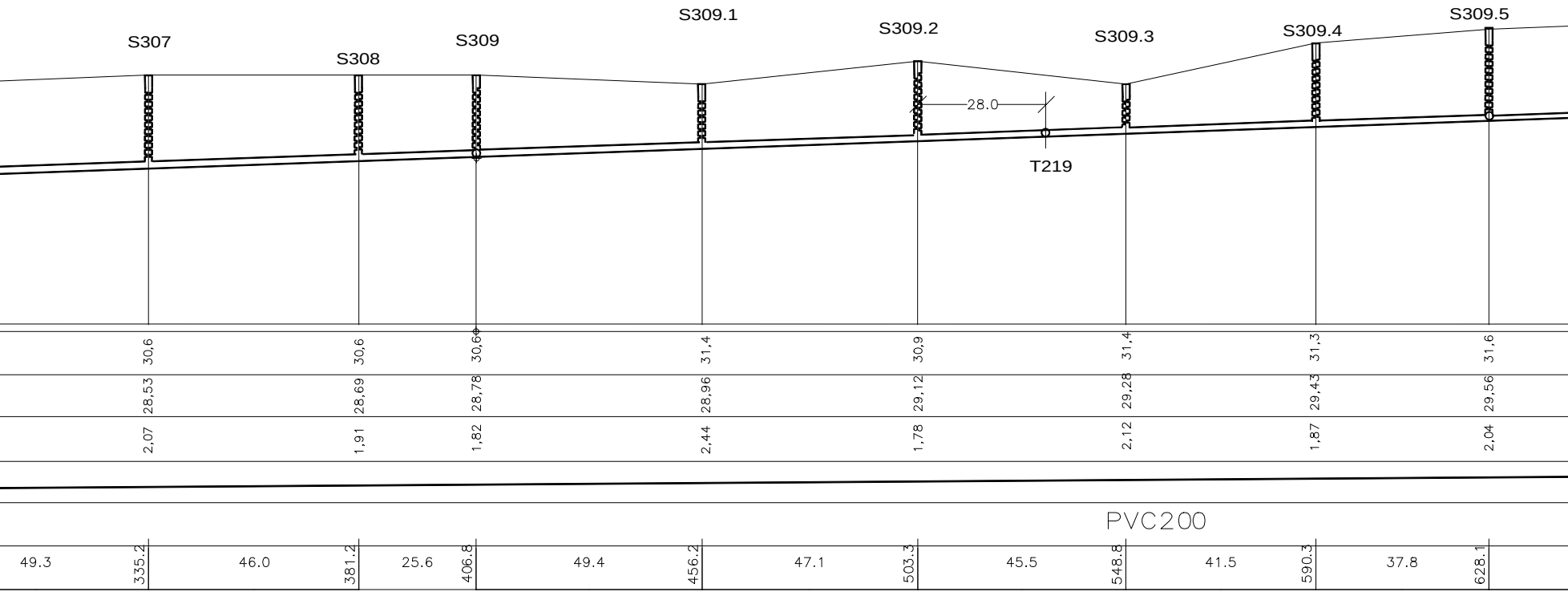
S307
S308
S309
S309.1
S309.2
S309.3
S309.4
S309.5
28.0
T219
30,6
30,6
30,6
31,4
30,9
31,4
31,3
31,6
28,53
28,69
28,78
28,96
29,12
29,28
29,43
29,56
2,07
1,91
1,82
2,44
1,78
2,12
1,87
2,04
PVC200
49.3
335.2
46.0
381.2
25.6
406.8
49.4
456.2
47.1
503.3
45.5
548.8
41.5
590.3
37.8
628.1

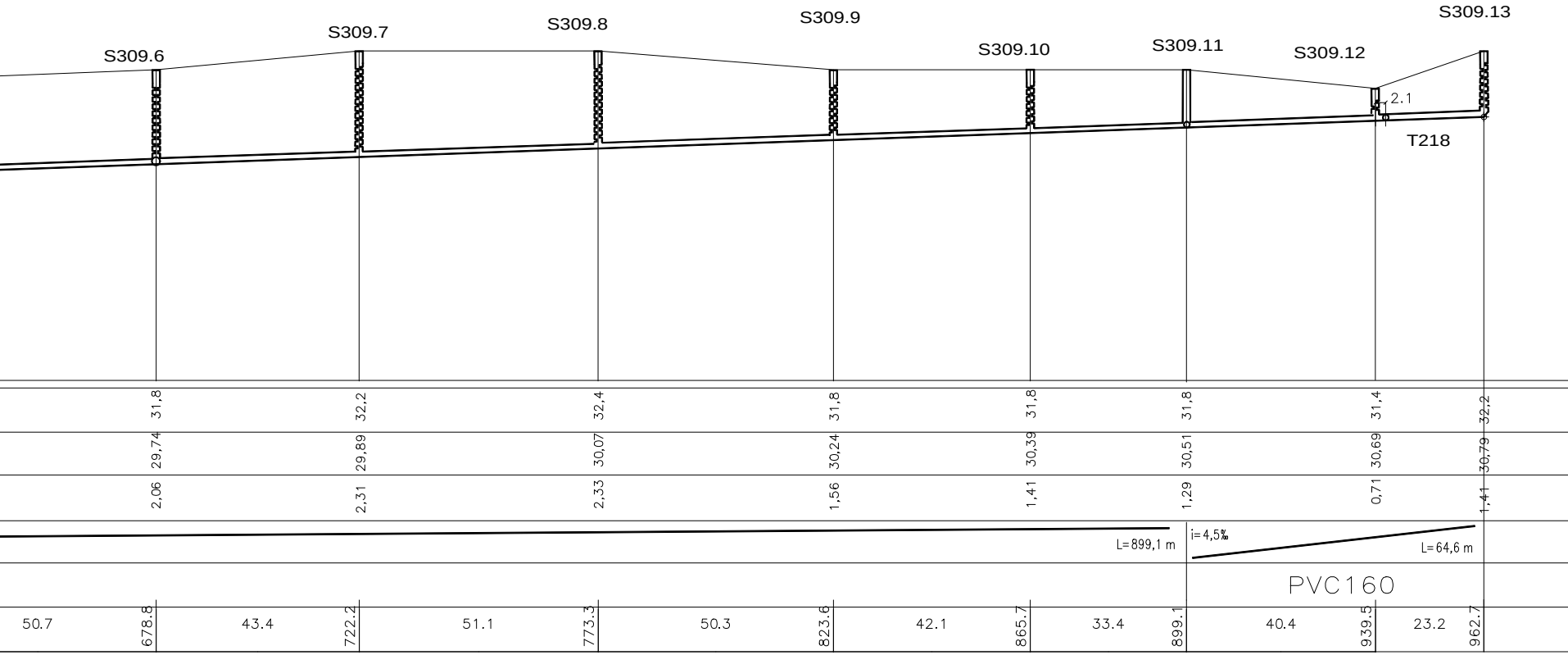
S309.6
S309.7
S309.8
S309.9
S309.10
S309.11
S309.12
S309.13
2.1
T218
31,8
32,2
32,4
31,8
31,8
31,8
31,4
32,2
29,74
29,89
30,07
30,24
30,39
30,51
30,69
30,79
2,06
2,31
2,33
1,56
1,41
1,29
0,71
1,41
L=899,1 m
i=4,5‰
L=64,6 m
PVC160
50.7
678.8
43.4
722.2
51.1
773.3
50.3
823.6
42.1
865.7
33.4
899.1
40.4
939.5
23.2
962.7

Wieś Warszkówko-Warszkowo (kolonie)

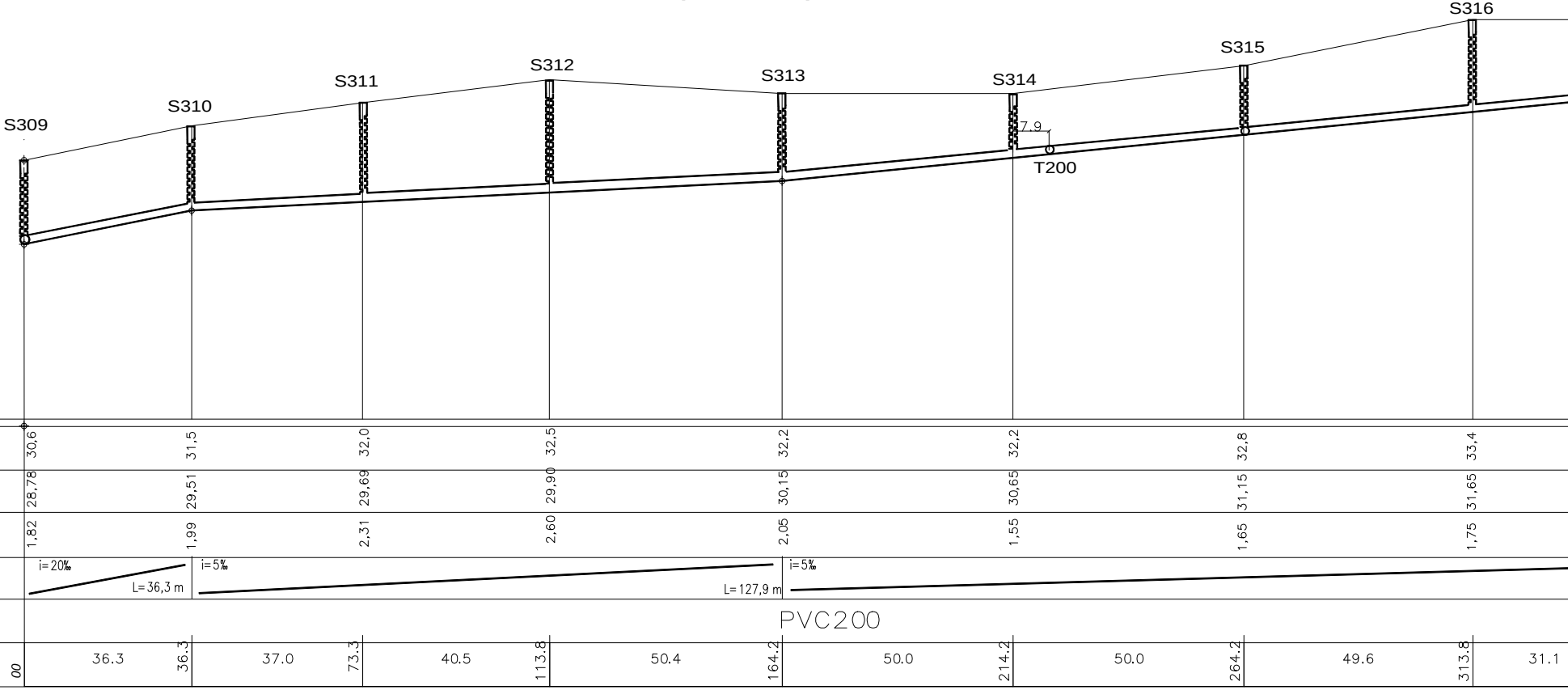
S309
S310
S311
S312
S313
S314
S315
S316
7.9
T200
30,6
31,5
32,0
32,5
32,2
32,2
32,8
33,4
28,78
29,51
29,69
29,90
30,15
30,65
31,15
31,65
1,82
1,99
2,31
2,60
2,05
1,55
1,65
1,75
i=20‰
L=36,3 m
i=5‰
L=127,9 m
i=5‰
PVC200
00
36.3
36.3
37.0
73.3
40.5
113.8
50.4
164.2
50.0
214.2
50.0
264.2
49.6
313.8
31.1

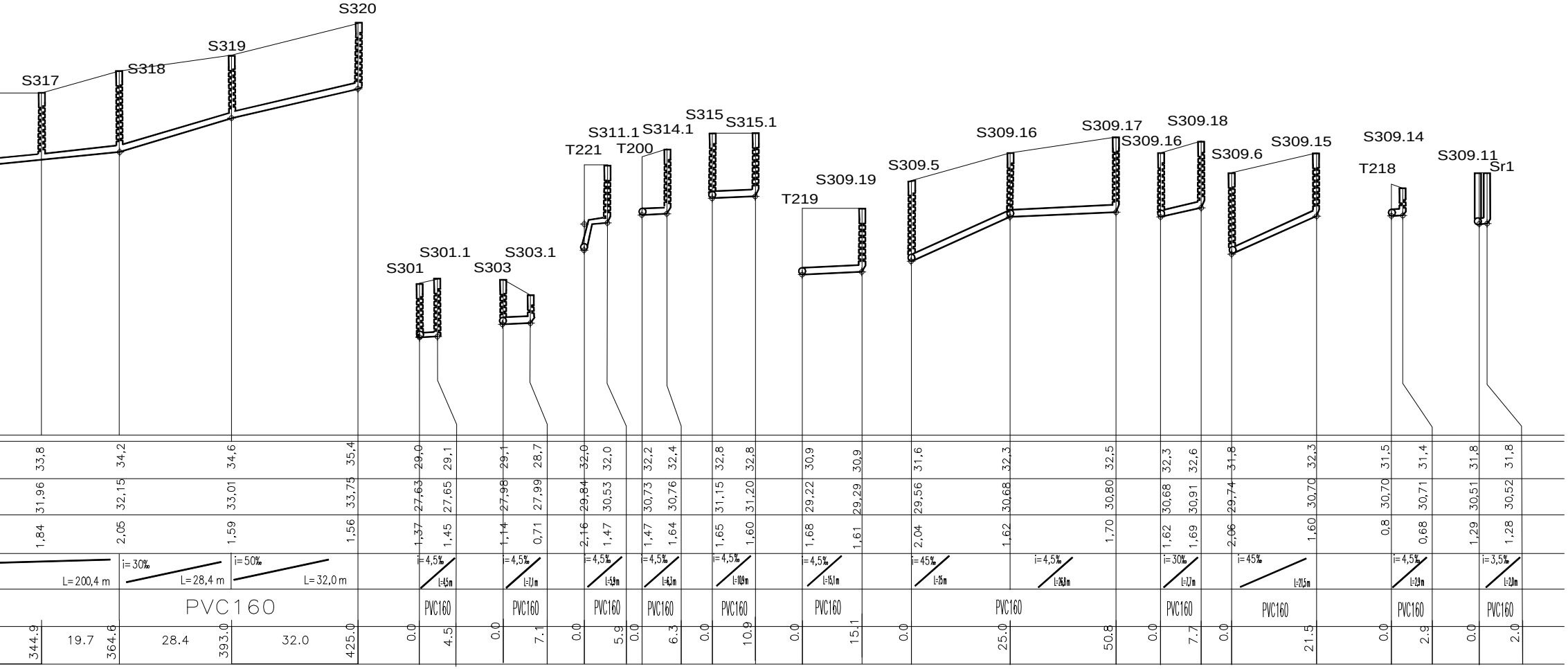
S317
S318
S319
S320
S301
S301.1
S303
S303.1
T221
S311.1
T200
S314.1
S315
S315.1
T219
S309.19
S309.5
S309.16
S309.17
S309.16
S309.18
S309.6
S309.15
T218
S309.14
S309.11
Sr1
33,8
31,96
1,84
34,2
32,15
2,05
34,6
33,01
1,59
35,4
33,75
1,56
L=200,4 m
i= 30‰
L=28,4 m
i= 50‰
L=32,0 m
PVC160
344.9
19.7
364.6
28.4
393.0
32.0
425.0
29,0
27,63
1,37
29,1
27,65
1,45
i=4,5‰
L=4,5m
PVC160
0.0
4.5
29,1
27,98
1,14
28,7
27,99
0,71
i=4,5‰
L=7,1m
PVC160
0.0
7.1
32,0
29,84
2,16
32,0
30,53
1,47
i=4,5‰
L=5,9m
PVC160
0.0
5.9
32,2
30,73
1,47
32,4
30,76
1,64
i=4,5‰
L=6,3m
PVC160
0.0
6.3
32,8
31,15
1,65
32,8
31,20
1,60
i=4,5‰
L=10,9m
PVC160
0.0
10.9
30,9
29,22
1,68
30,9
29,29
1,61
i=4,5‰
L=15,1m
PVC160
0.0
15.1
31,6
29,56
2,04
32,3
30,68
1,62
32,5
30,80
1,70
i=45‰
L=25m
i=4,5‰
L=26,8m
PVC160
0.0
25.0
50.8
32,3
30,68
1,62
32,6
30,91
1,69
i=30‰
L=7,7m
PVC160
0.0
7.7
31,8
29,74
2,06
32,3
30,70
1,60
i=45‰
L=21,5m
PVC160
0.0
21.5
31,5
30,70
0,8
31,4
30,71
0,68
i=4,5‰
L=2,9m
PVC160
0.0
2.9
31,8
30,51
1,29
31,8
30,52
1,28
i=3,5‰
L=2,0m
PVC160
0.0
2.0

AQUA-BUD

BIURO USŁUG INWESTYCYJNYCH 76-200 SŁUPSK UL. PIŁSUDSKIEGO 1c/13
TEL. 603 637 317 e:mail aqua-bud@wp.pl REGON 770713270

INWESTOR:
GMINA SŁAWNIO

TEMAT:
BUDOWA SIECI KANALIZACJI SANITARNEJ WRZEŚNICA – WARSZKÓWKO – WARSZKOWO

NAZWA RYSUNKU:
PROFIL PODŁUŻNY KANALIZACJ GRAWITACYJNEJ (ZLEWNIA Si)

PROJEKTOWAŁ:
INŽ. BOLESŁAW BASZKO
UPR. PROJ. AN/8346/151/84
W SP. INSTALACJE I SIECI SANITARNE

SPRAWDZIŁ:
INŽ. JAKUB SIECIECHOWICZ
UPR. PROJ. UAN.8346/305/90
W SP. INSTALACJE I SIECI SANITARNE

NR RYSUNKU:
30

DATA: 11.2011
STADIUM: PROJEKT BUDOWLANY
BRANŻA: INSTALACYJNA
SKALA: 1:100/1000